

В соответствии
с Главой IX (Правилами 251, 252)
Правил соревнований
по легкой атлетике (IAAF)

ВСЕРОССИЙСКАЯ ФЕДЕРАЦИЯ ЛЕГКОЙ АТЛЕТИКИ
Комитет горного бега

ПАСПОРТ

на трассу для соревнований
по горному бегу

Трасса:

Республика Марий-Эл
Мурзеевский р-н. пос. Курер
Мителокотная Трасса

2016 г.

СЕРТИФИКАТ СООТВЕТСТВИЯ

трассы горного бега условиям проведения соревнований и Правилам по легкой атлетике (IAAF)
(согласуется с территориальной спортивной организацией)

1. Трасса: горного бега по лыжгоножной трассе у посёлка Куяр по формуле «Вверх-вниз»

2. Территориальное местонахождение Республика Марий-Эл, Межевский р-н, посёлок Куяр

3. Календарный диапазон функционирования трассы май - октябрь

4. Место старта, высота над уровнем моря, м 98 м

Место финиша, высота над уровнем моря, м 98 м

5. Тип трассы (кольцевая, разомкнутая) кольцевая

6. Количественные параметры: длина (длина круга) 2000 метров

Перепад относительной высоты +125 - 125 метров

Максимальные уклоны вниз (%) 22,5%

7. Качество покрытия (в т.ч. % длины трассы с твердым гладким покрытием – асфальт, бетон): отсутствует твердое покрытие; 50% - щебёнка (тропа); 50% - травяной грунт

8. Дополнительные особенности и примечания при проведении соревнований необходим судейский контроль для исключения сокращения дистанции (3 пункта)

На основании произведенных замеров и представленной документации в соответствии с действующими Правилами соревнований по легкой атлетике вышеупомянутая трасса признается пригодной для проведения соревнований ранга Чемпионата РФ в горном беге по формуле «Вверх-вниз» в течение вышеуказанного календарного диапазона. При условии сохранения рельефа и направления бега настоящий сертификат действует в течение 3(трех) лет.

Приложения:

- Акт промера трассы
- Схема трассы, соответствующая конфигурации и рельефу.
- Профиль трассы согласно таблице соответствия высот и длин замеров.
- Таблица соответствия высот и длин замеров дистанции согласно измерениям.

Председатель Комитета
горного бега ВФЛА

В.В. Водкин В.В.

Зам. председателя,
ответственный по сертификации трасс

У.А. Усманов С.А.

«09» сентября 2016 года

«Согласовано»:

Зам. министра спорта
Республики Марий Эл



С.А. Пашин В.В.

г. Йошкар-Ола

Акт


о промере трассы горного бега
(утверждается территориальной спортивной организацией)

по лыжным трассам у п. Кузур

_____ по формуле «Вверх - вниз»

для представления в ВФЛА.

«Утверждаю»


Зам. министра спорта
Республики Марий Эл
(Тиманов С.И.)

« » 20__ г.

Комиссия в составе:

- 1 Менеджера (главного судьи) – Уланова С.Н., судьи ВК кат;
- Начальника дистанции – _____, судьи _____ кат;
- Судьи-геодезиста – Замкова А.Н., судьи _____ кат;
- Судьи-мерителя Лукьянова К.П., судьи I кат;

произвела промер трассы для проведения соревнования по горному бегу по формуле «Вверх - вниз» в соответствии с Правилами соревнований по легкой атлетике (IAAF).

Длина стартового участка _____ м, перепад _____ м, финишного _____ м, перепад _____ м (для круговых трасс). и составили:

– общая длина круга дистанции по линии вероятного бега (в т.ч. на поворотах – в 1 м от края разметки) – 2000 метров; перепад высоты на одном круге + 125 м, - 125 м; перепад фиксировался через каждые 50 метров (таблица прилагается).

Общая длина трассы 2000 м, с перепадом + 125 м, - 125 м.

Измерения длины и вертикального профиля производились следующими приборами: рулетка металлическая 50м; высотомер anerоидный (швейцария) с привязкой к отметкам абсолютной высоты согласно материалам Роскартографии (2010 г.).

По всей длине трасса промаркирована следующими средствами разметки: лента пластиковая, указатели поворотов.

К настоящему акту прилагаются:

1. Схема трассы, соответствующая конфигурации и рельефу.
2. Профиль трассы согласно таблице соответствия высот и длин замеров.
3. Таблица соответствия высот и длин замеров дистанции согласно измерениям.

1 Менеджер (главный судья) Уланов С.Н.

Начальник дистанции _____

Судья-геодезист Замков А.

Судья-меритель Лукьянов К.П.

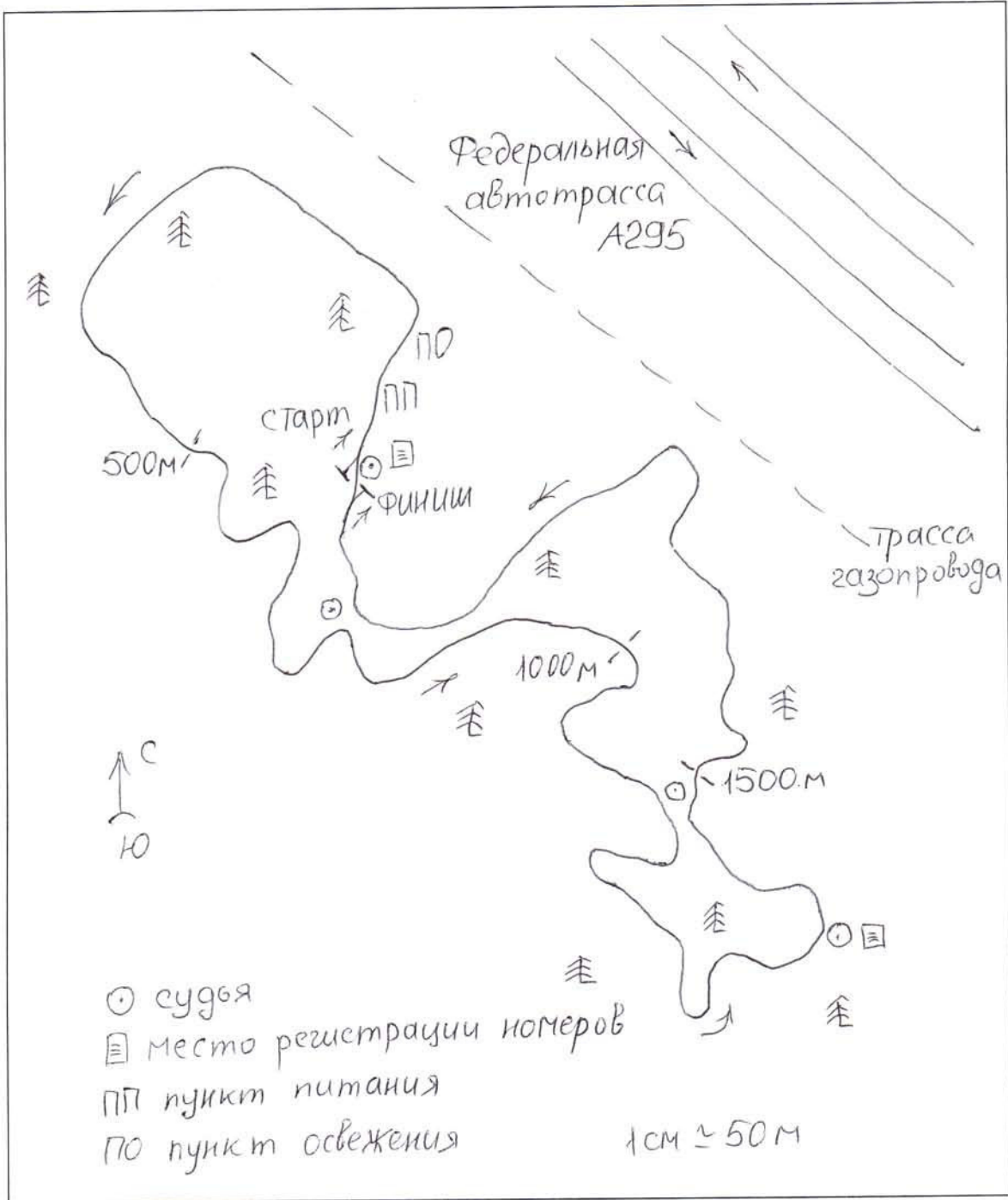
«09» сентября 2016 года

г. Йошкар-Ола

Схема трассы (1 круг)

по горному бегу в Республике Марий Эл, Медведевский р-н,
пос. Куяр, лыжгоночная трасса

(формула «вверх - вниз»)



Приложение 2

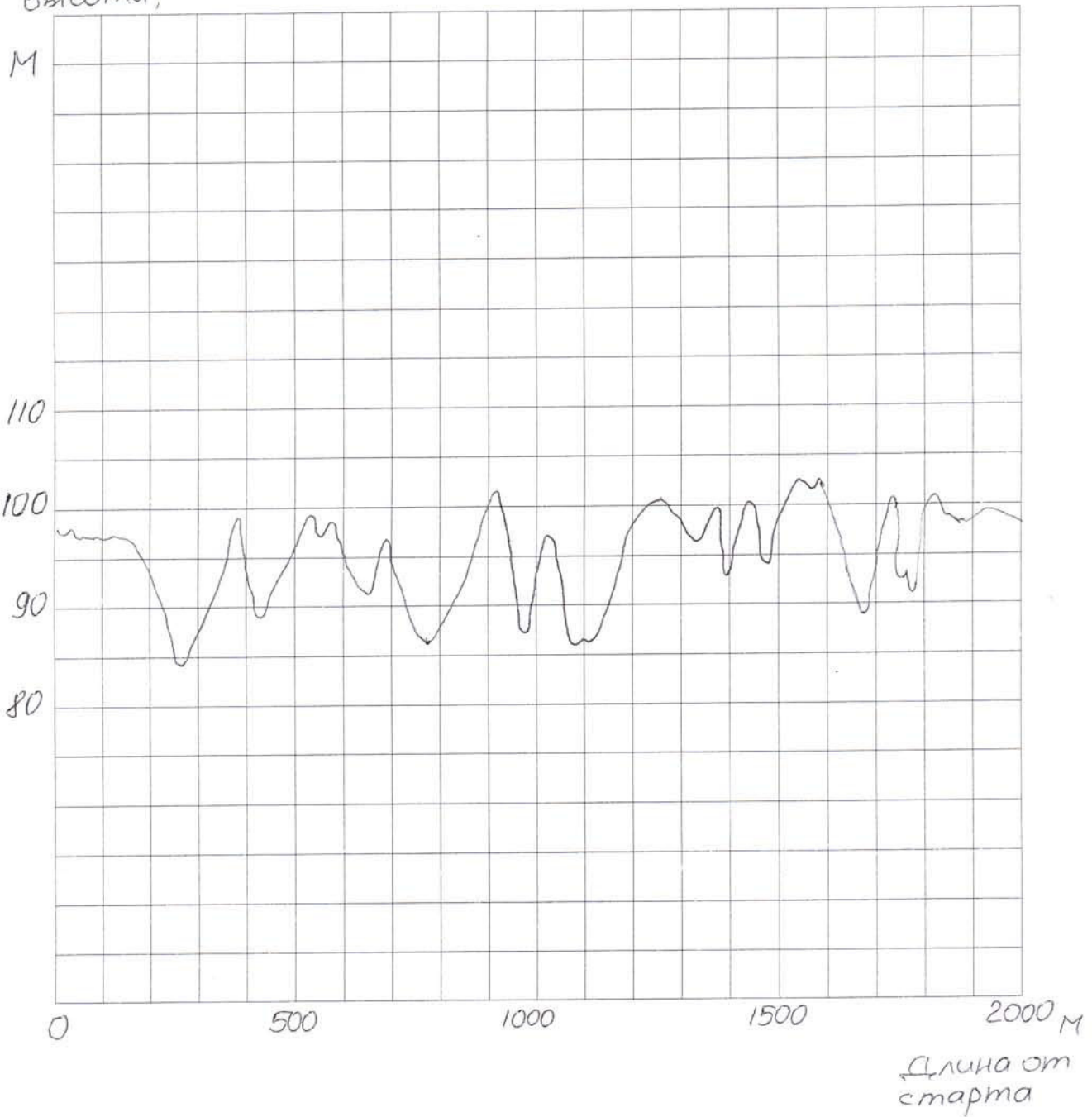
Вертикальный профиль трассы

в Республике Марий Эл, Медведевский р-н, пос. Куяр.

лыжеролочная трасса

по горному бегу (формула «вверх - вниз»)

Абс.
высота,



**Таблица соответствия
длины дистанции и высот над уровнем моря
согласно произведенным замерам для трассы**

у косынка Куяр Меркурьевского р-на
Республики Марий-Эл
по горному бегу («Алсу-Кун»)

Длина от старта, м	Абс. высота, м	Набор высоты, м
0(старт)	98	
30, 40	97, 98	-1; +1
50	97	-1
60, 70	98, 97	+1; -1
100	97	0
150	97	0
200	94	-3
250	88	-9
260, 270	84, 85	-1; +1
300, 350	87, 92	+2; +5
365, 400	99, 94	+7; -5
420, 450	88, 91	-6; +3
500	95	+4
520, 550	99, 97	+4; -2
565, 600	98, 95	+1; -3
650	90	-5
690, 700	96, 95	+6; -1
750	87	-8
770, 800	85, 86	-2; +1
850	90	+4
900	100	+10
920, 950	101, 94	+1; -7
980, 1000	87, 92	-7; +5
1020, 1050	97, 94	+5; -3
1090, 1100	85, 86	-9; +1
1115, 1125	85, 86	-1; +1
1135, 1150	85, 90	-1; +5
1200	98	+8
1250	100	+2
1300	99	-1
1340, 1350	96, 97	-3; +1
1365, 1395	99, 92	+2; -7
1400	94	+2
1430, 1450	100, 99	+6; -1

Длина от старта, м	Абс. высота, м	Набор высоты, м
1485, 1500	93, 99	-6; +6
1540, 1550	102, 102	+3; 0
1555, 1560	101, 102	-1; +1
1600	101	-1
1650	93	-8
1685	88	-5
1700	96	+8
1714, 1745	100, 93	+4; -7
1747	94	+1
1750	93	-1
1785	90	-3
1795, 1800	101, 100	+11; -1
1815	100	0
1840, 1850	101, 100	+1; -1
1860, 1870	99, 98	-1; -1
1900	99	+1
1950	99	0
2000	98	-1 (финиш)

Судья-геодезист

А.З.

(Зарякова И.)

«09» сентября 2016 г.

г. Йошкар-Ола